





1.




2.




5.



10.



11.



14.

Abb. 1. — Blick auf den Anstieg des Vorderen Bayerischen Waldes von der Donau-Niederung aus, westlich von Metten. (Photo Gößwald)

Abb. 2. — Blick vom Gipfel des Grossen Arber zum Osser (1293 m) und auf das Tal des Weißen Regen. (Photo Kneitz)

Abb. 5. — Markt Eisenstein (M. Zelezná Ruda), 774 m N.N., jenseits der bayrisch-tschechoslowakischen Grenze, eine typische Landschaft der Mittellagen mit Rodungsinsel. (Photo Kneitz)

Abb. 10. — Nest von *Formica polyctena* Först. südlich Bodenmais bei Waldmann in Randlage eines Fichtenbestandes. Höhe 1 m, Durchmesser 3,50 m. (Photo Kneitz)

Abb. 11. — Nest von *Formica nigricans* Emery in Fichten - Kiefern Mischbestand bei Schöneck. Es fiel durch seine ungewöhnliche Größe auf, 1,80 m Durchmesser, 50 cm Höhe. (Photo Kneitz)

Abb. 14. — Spitznest von *Formica lugubris* Zett. in einem finsternen Fichtenbestand auf einer kleinen Lücke am Einödriegel in ca. 1000 m Höhe. Man beachte den basalen Bewuchs mit *Vaccinium myrtillus*, Basaler Durchmesser 2,20 m, Höhe 1,40 m. (Photo Gößwald)